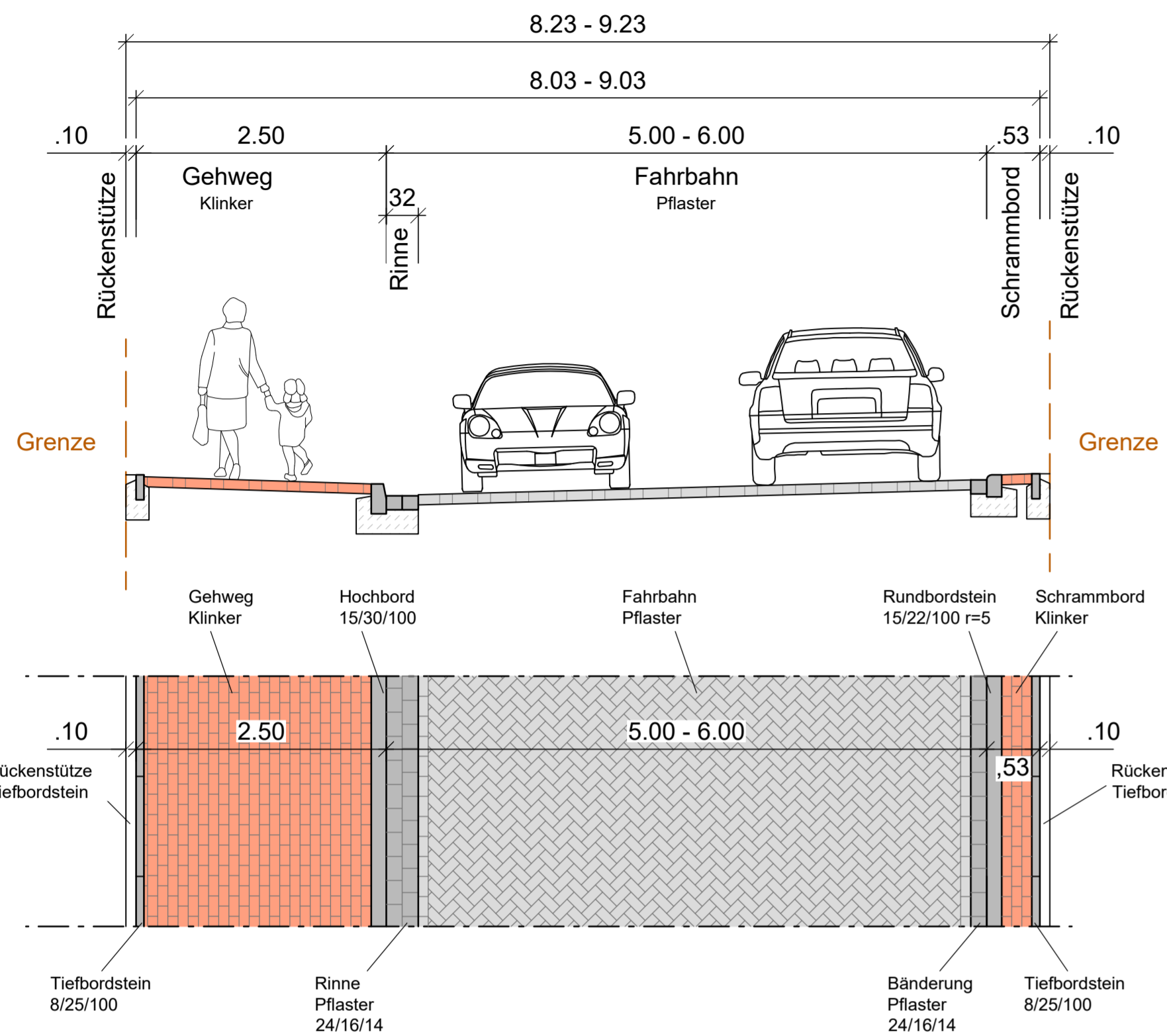
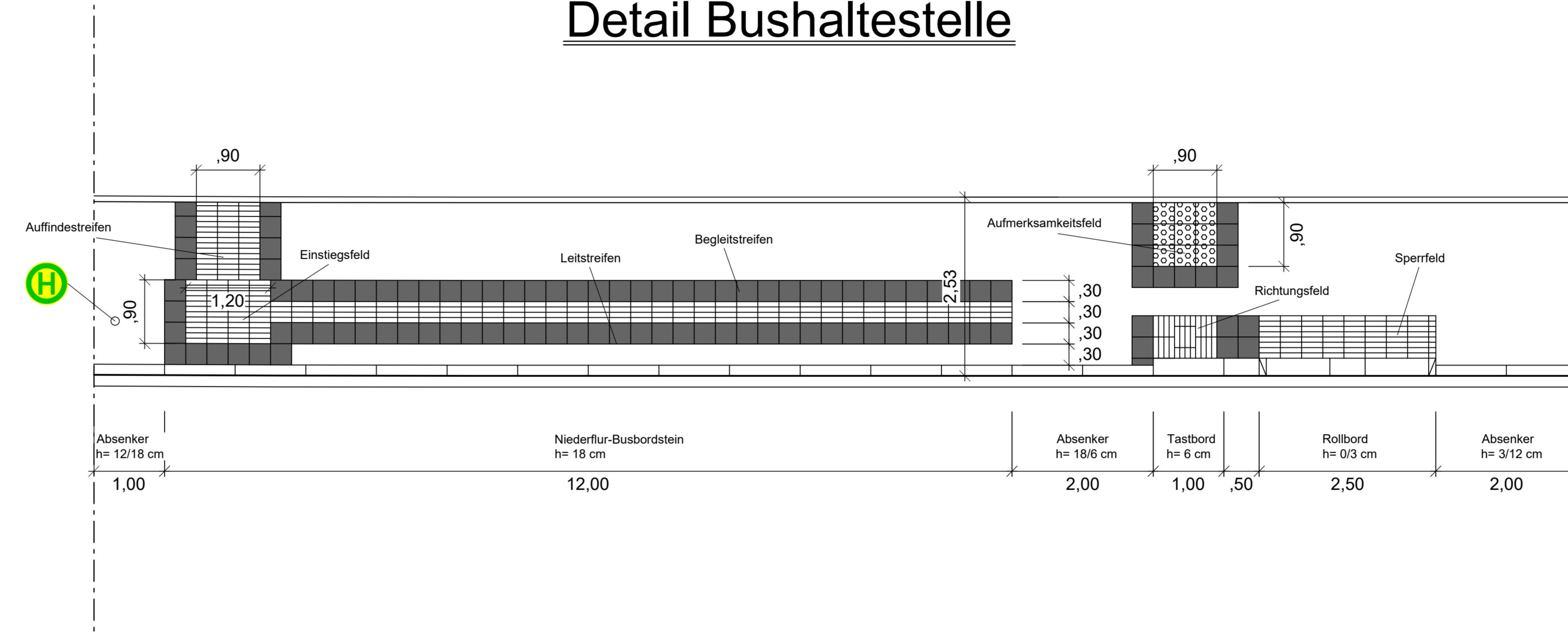


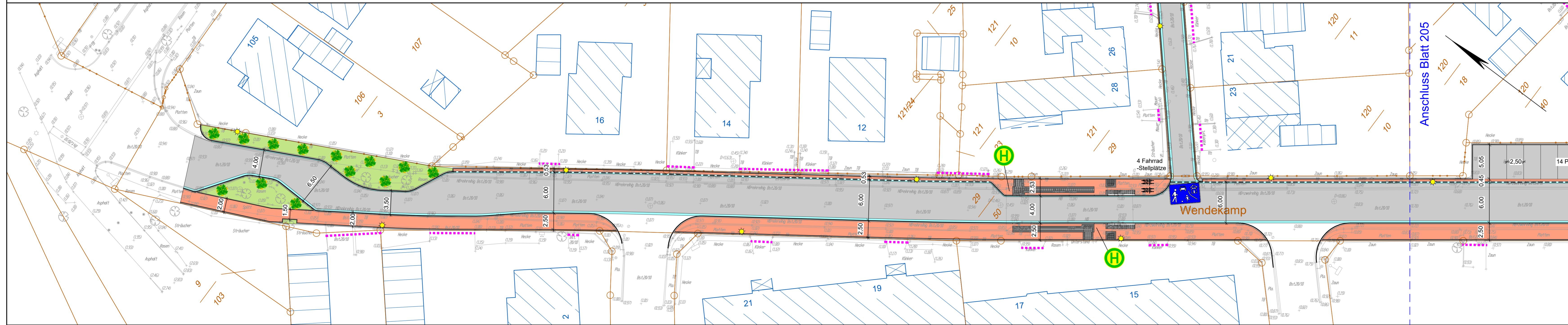
Wendekamp



Detail Bushaltestelle



- Legende:**
- Planung:
 - Fahrbahn Pflaster 20/10/8
 - Gehweg Klinker
 - Parken Pflaster 20/10/8
 - 2-reihige Rinne Pflaster grau 24/16/14
 - Begleitstreifen
 - Noppenplatte weiß 30/30/8 als Aufmerksamkeitsfeld
 - Rippenplatte weiß 30/30/8 als Richtungsfeld
 - Rippenplatte weiß 30/30/8 als Sperrfeld
 - Tiefbord 8/25/100
 - Hochbord 15/30/100
 - Rundbord 15/22/100 r=5
 - mögliche Bepflanzung
 - Straßenleuchte
- Bestand:**
- Zufahrt / Zugang



INDEX	ÄNDERUNG	DATUM	GEZ.

Auftraggeber: Stadt Leer (Ostfriesland)
 Fachdienst 2.66 Mobilität und Verkehr
 Rathausstraße 1
 26789 Leer
 Tel. 0491 / 97 82 267
 Fax 0491 / 97 82 450
 URL: www.leer-weststadt.de

Geprüft und freigegeben:

Soziale Stadt West: Los 1
 Verkehrsanlagenplanung
 Wendekamp, Lönsweg und
 Gorch-Fock-Weg

Lageplan Verkehrsanlagen
 Wendekamp
 -VORPLANUNG-
 M 1:250

Planverfasser: ING PLAN
 Druffels Weg 83
 48653 Coesfeld
 Telefon: 02541184762
 Faxnummer: 02541184763
 UVR: www.ingplan-online.de

Zeichnungs- Nr.: 204
Projekt- Nr.: IC23301.1
Bearbeiter: MS
Datum: 25.06.2021

Coesfeld, den

Geprüft:

VORABZUG