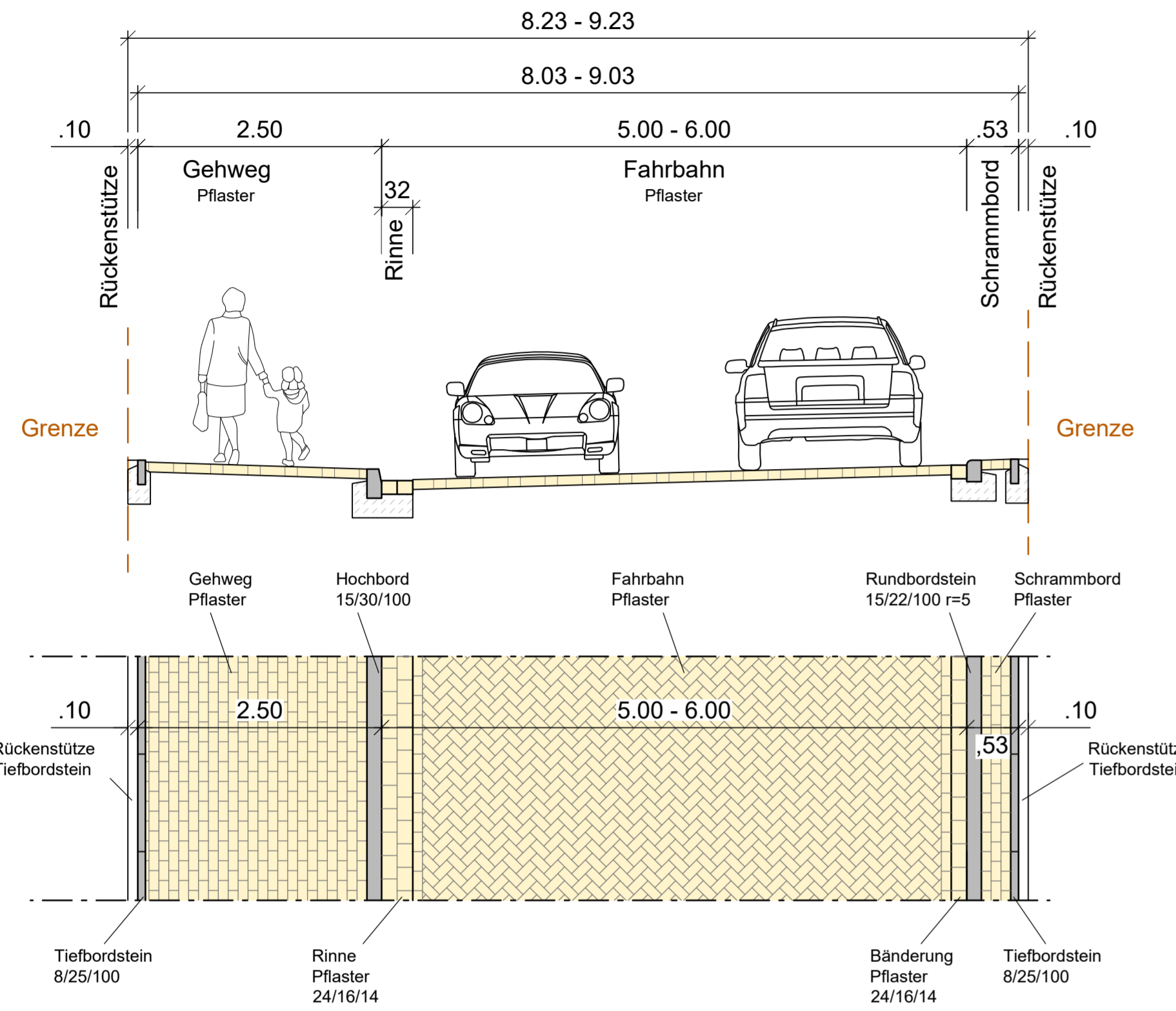
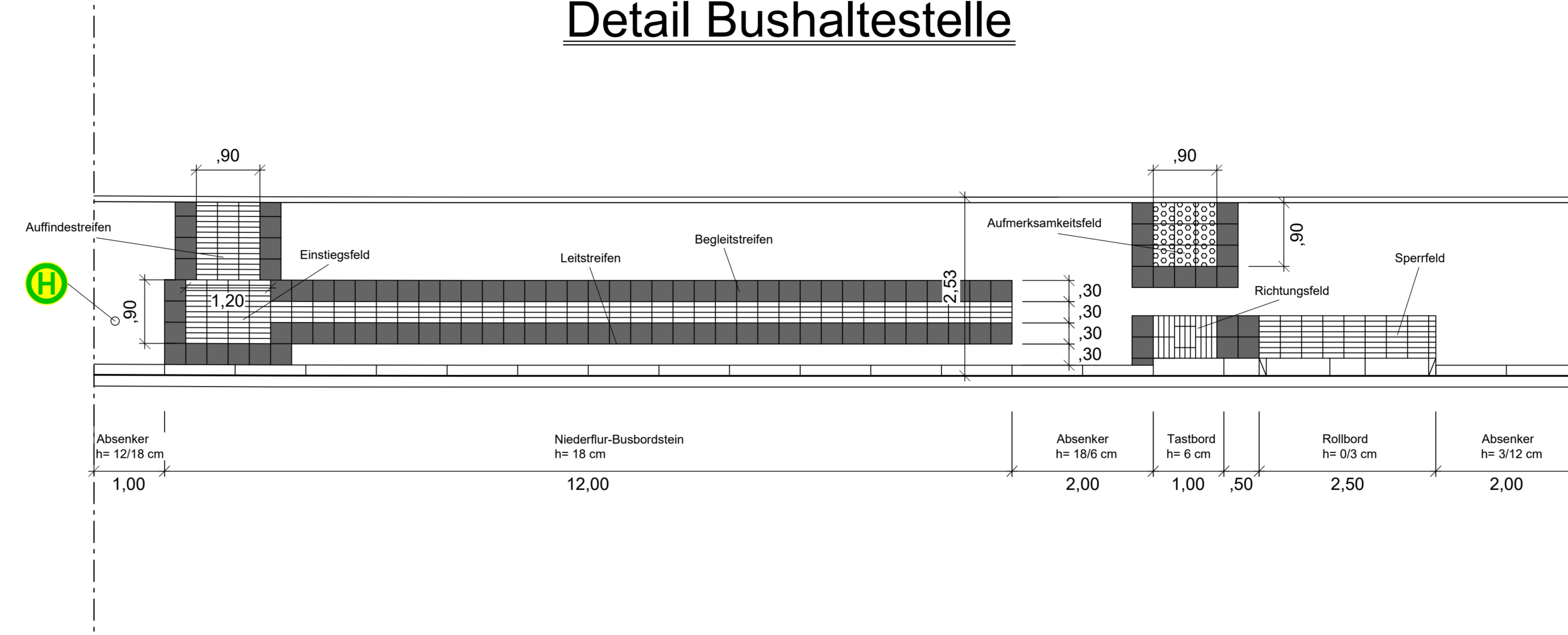


# Wendekamp

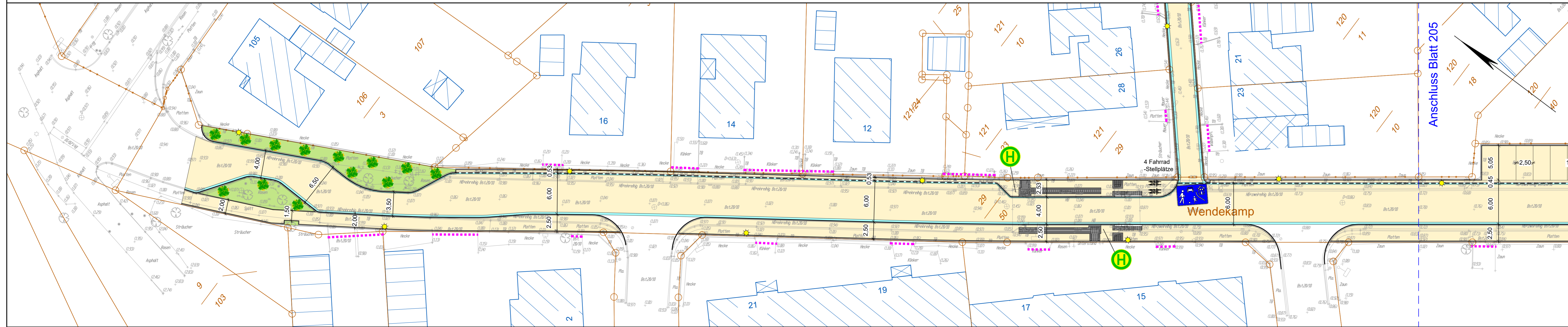


## Detail Bushaltestelle



- Legende:**
- Planung:
    - Pflaster 20/10/8
    - 2-reihige Rinne Pflaster 24/16/14
    - Begleitstreifen
    - Noppenplatte weiß 30/30/8 als Aufmerksamkeitsfeld
    - Rippenplatte weiß 30/30/8 als Richtungsfeld
    - Rippenplatte weiß 30/30/8 als Sperrfeld
  - Tiefbord 8/25/100
  - Hochbord 15/30/100
  - Rundbord 15/22/100 r=5
  - mögliche Bepflanzung
  - Straßenleuchte

- Bestand:**
- Zufahrt / Zugang



INDEX	ÄNDERUNG	DATUM	GEZ.

**Auftraggeber:** Stadt Leer (Ostfriesland)  
 Fachdienst 2.66 Mobilität und Verkehr  
 Rathausstraße 1  
 26789 Leer  
 Tel. 0491 / 97 82 267  
 Fax 0491 / 97 82 450  
 URL: www.leer-weststadt.de

**Geprüft und freigegeben:**

**Soziale Stadt West: Los 1**  
 Verkehrsanlagenplanung  
 Wendekamp, Lönsweg, Allmersweg und  
 Gorch-Fock-Weg

**Lageplan Verkehrsanlagen**  
 Wendekamp  
 -VORPLANUNG-  
 M 1:250

**Planverfasser:** ING PLAN  
 Druffels Weg 83  
 48653 Coesfeld  
 Telefon: 0254184766  
 Faxnummer: 0254184763  
 URL: www.ingplan-online.de

**Zeichnungs- Nr.:** 204  
**Projekt- Nr.:** IC23301.1  
**Bearbeiter:** MS  
**Datum:** 29.06.2021

Coesfeld, den .....

Geprüft: .....

VORABZUG