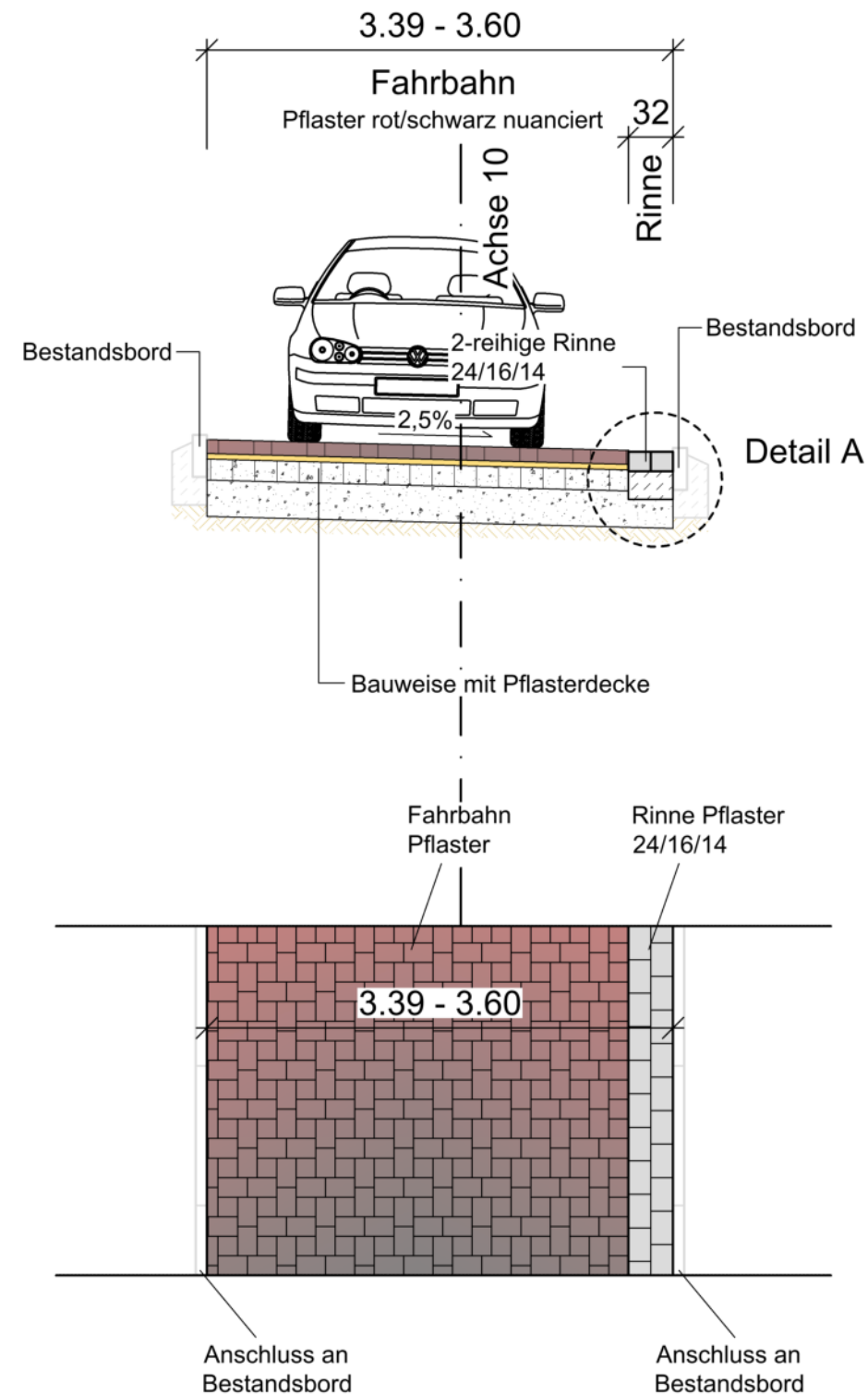
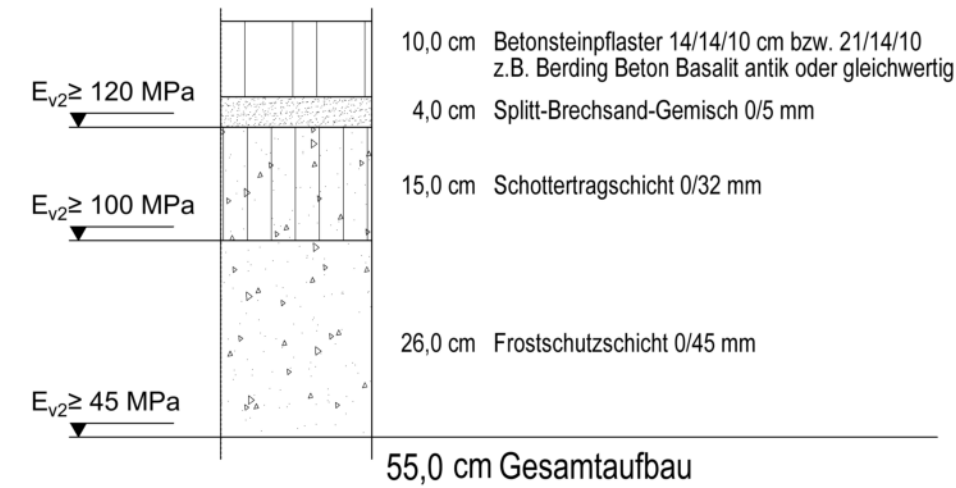


# Gorch-Fock-Weg Schnitt A-A'



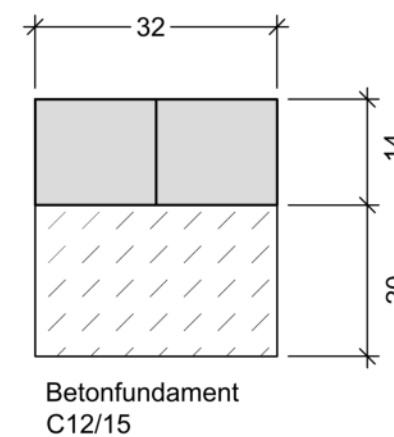
## Bauweise mit Pflasterdecke

Tafel 3, Bk 0,3 ; Zeile 1 gemäß RStO 12



## Detail A M 1:10

2-reih. Rinne aus Betonstein 24x16x14



INDEX	ÄNDERUNG	DATUM	GEZ.

### Auftraggeber:



Stadt Leer (Ostfriesland)  
Fachdienst 2.66 Mobilität und Verkehr  
Rathausstraße 1  
26789 Leer  
Tel. 0491 / 97 82 267  
Fax 0491 / 97 82 450  
URL: www.leer-weststadt.de

Geprüft und freigegeben:

**Soziale Stadt West: Los 1**  
**Verkehrsanlagenplanung**  
**Wendekamp, Lönsweg, Allmersweg und**  
**Gorch-Fock-Weg**

**Ausbauquerschnitt**  
**Gorch-Fock-Weg**  
**-Entwurfsplanung-**  
**M 1:50**



### Planverfasser:

Druffels Weg 83  
48653 Coesfeld

Telefon: 02541/847662  
Faxnummer: 02541/847663  
URL: www.ingplan-online.de

Zeichnungs- Nr.:

R 301

Projekt- Nr.:

IC23301.1

Bearbeiter:

MS

Datum:

13.08.2021

Coesfeld, den 13.08.2021

Geprüft: *[Signature]*